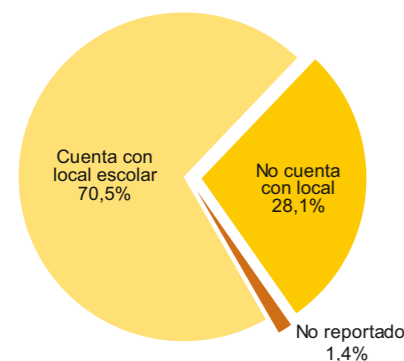


## Servicios de educación

Comunidades, aldeas o barrios indígenas, según tenencia de local escolar, 2012



De las 711 comunidades, aldeas o barrios, 501 cuentan con un local escolar, representando el 70,5%.

Fuente: STP-DGEEC. III Censo Nacional de Población y Viviendas para Pueblos Indígenas. Censo Comunitario, 2012.

Comunidades, aldeas o barrios indígenas con local escolar, según principales problemas de infraestructura, 2012



71,9%



54,3%



53,3%

Principalmente los problemas de infraestructura del local escolar identificados por las comunidades son: el déficit de aulas (71,9%), la falta de mobiliario (54,3%) y la falta de energía eléctrica (53,3%).

Fuente: STP-DGEEC. III Censo Nacional de Población y Viviendas para Pueblos Indígenas. Censo Comunitario, 2012.

## Conocimientos y prácticas ancestrales

Comunidades, aldeas o barrios indígenas, según práctica de caza y pesca, recolección de alimentos y elaboración de artesanías, 2012



El 92,1% del total de comunidades, aldeas o barrios, practica la caza y/o pesca.

El 88,6% del total de comunidades, aldeas o barrios, recolecta alimentos del bosque, campo u otros lugares.

El 75,2% del total de comunidades, aldeas o barrios, se dedica a la elaboración de artesanías.

Fuente: STP-DGEEC. III Censo Nacional de Población y Viviendas para Pueblos Indígenas. Censo Comunitario, 2012.

## Población indígena por ubicación departamental, según familia lingüística y pueblo, 2012

Familia lingüística	Pueblo	Ubicación departamental 2012	Población total 2012
Guaraní	Paĩ Tavyterã	Amambay, San Pedro, Concepción y Canindeyú	15.494
	Aché	Canindeyú, Alto Paraná, Caazapá y Caaguazú	1.884
	Avá Guaraní	Alto Paraná, San Pedro, Caaguazú, Concepción, Canindeyú y Asunción	17.921
	Mbyá Guaraní	Concepción, Itapúa, Caaguazú, Canindeyú, Caazapá, Guairá, Alto Paraná y San Pedro	20.546
	Guaraní Ñandéva	Boquerón	2.470
	Guaraní Occidental	Boquerón	3.587
	Mataco Mataguayo	Nivaclé	Boquerón y Presidente Hayes
Manjui		Boquerón	582
Maká		Central, Presidente Hayes, Itapúa y Alto Paraná	1.888
Zamuco	Ayoreo	Boquerón y Alto Paraguay	2.461
	Ybytoso	Alto Paraguay	1.915
	Tomaráho		152
Lengua Maskoy	Toba Maskoy	Alto Paraguay y Presidente Hayes	2.072
	Enlhet Norte	Boquerón y Presidente Hayes	8.167
	Enxet Sur		7.284
	Guaná	Concepción y Alto Paraguay	393
	Angaité	Presidente Hayes, Boquerón y Alto Paraguay	5.992
	Sanapaná	Presidente Hayes	2.866
Guaicurú	Qom	Presidente Hayes y San Pedro	1.939

Fuente: STP-DGEEC. III Censo Nacional de Población y Viviendas para Pueblos Indígenas. Censo Comunitario, 2012.



# Censo de Comunidades de los Pueblos Indígenas Resultados Finales 2012



Naciones Unidas y Saavedra - Fernando de la Mora, Zona Norte

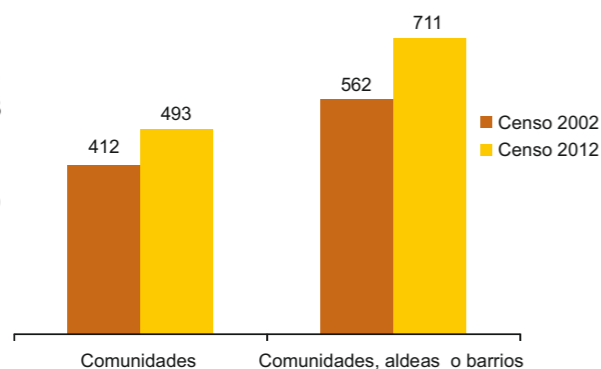
Telefax: (959-21) 205 308 - 205 424 [www.dgeec.gov.py](http://www.dgeec.gov.py)

E-mail: [info@dgeec.gov.py](mailto:info@dgeec.gov.py)



## Comunidades, aldeas o barrios indígenas. Años 2002 y 2012

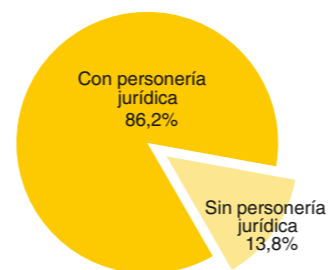
El Censo 2012 revela que en Paraguay existen 493 comunidades y 218 aldeas o barrios, que totalizan 711 comunidades, aldeas o barrios.



Fuentes:  
STP-DGEEC. II Censo Nacional de Población y Viviendas para Pueblos Indígenas. Censo Comunitario, 2002.  
STP-DGEEC. III Censo Nacional de Población y Viviendas para Pueblos Indígenas. Censo Comunitario, 2012.

## Situación de la tierra y sus recursos

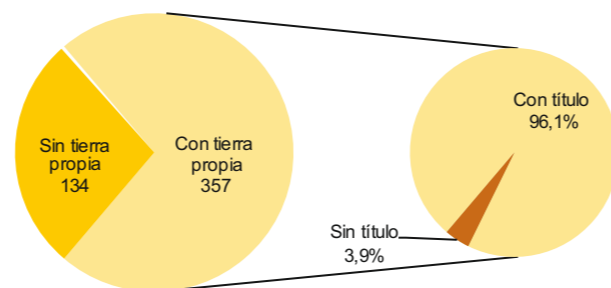
### Comunidades indígenas, según tenencia de personería jurídica, 2012



De las 493 comunidades indígenas, 425 cuentan con personería jurídica (86,2%).

Fuente:  
STP-DGEEC. III Censo Nacional de Población y Viviendas para Pueblos Indígenas. Censo Comunitario, 2012.

### Comunidades indígenas, según tenencia de tierra propia y título de propiedad, 2012



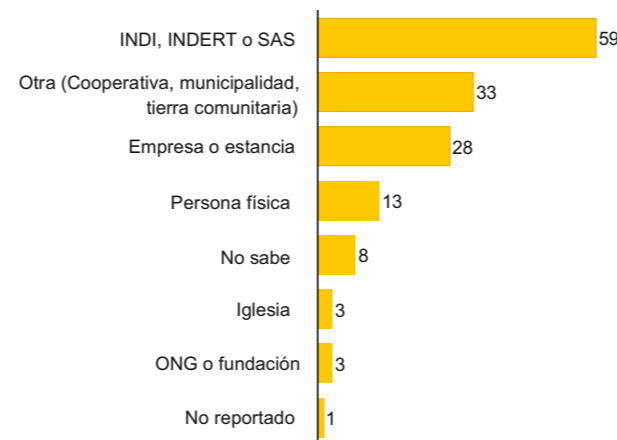
Del total de comunidades censadas, 357 declararon contar con tierra propia (72,4%).

Entre las comunidades con tierra propia, el 96,1% posee título de propiedad.

Fuente:  
STP-DGEEC. III Censo Nacional de Población y Viviendas para Pueblos Indígenas. Censo Comunitario, 2012.

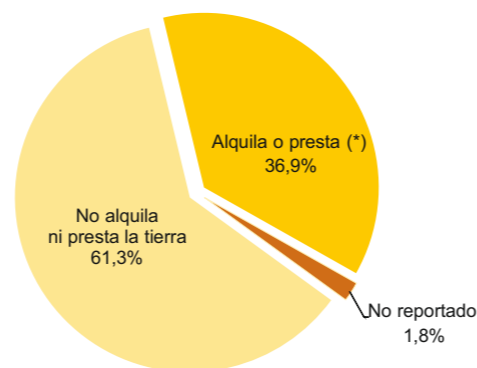
### Comunidades indígenas con tierra propia sin título o sin tierra propia, según propietario de la tierra que ocupan, 2012

El Censo 2012 registró la existencia de 148 comunidades que reportaron problemas de tierra (que no cuentan con tierra o cuentan con tierra propia pero no tienen título). En su mayoría, (59 comunidades) ocupan tierras pertenecientes a instituciones públicas (INDI, INDERT o SAS).



Fuente:  
STP-DGEEC. III Censo Nacional de Población y Viviendas para Pueblos Indígenas. Censo Comunitario, 2012.

### Comunidades indígenas que alquilan o prestan la tierra(\*) a terceros, 2012

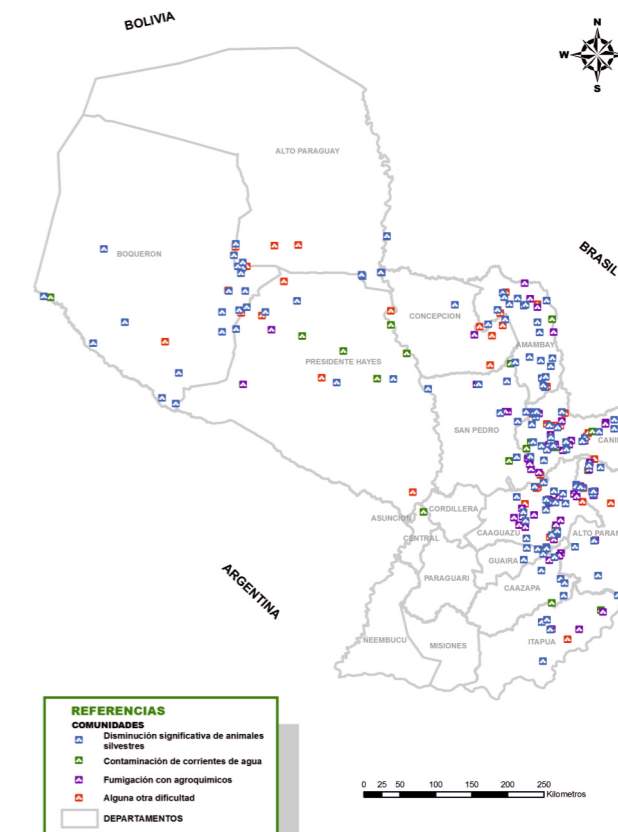


De las 493 comunidades, 182 alquilan o prestan su tierra a terceros, esto equivale a 36,9%.

(\*)A efectos censales se utilizó la palabra alquiler o prestación de la tierra, pero en términos legales significa usurpación de las tierras indígenas.

Fuente:  
STP-DGEEC. III Censo Nacional de Población y Viviendas para Pueblos Indígenas. Censo Comunitario, 2012.

## Comunidades indígenas, según dificultades que afectan a los recursos naturales, 2012



**134** comunidades declararon disminución significativa de animales silvestres.

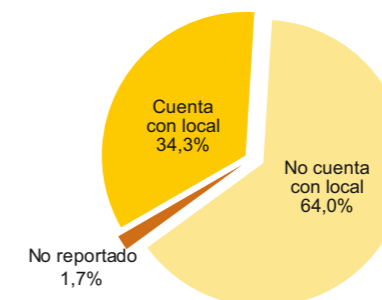
**109** comunidades declararon fumigación con agroquímicos.

**101** comunidades declararon contaminación de corrientes de agua.

Fuente:  
STP-DGEEC. III Censo Nacional de Población y Viviendas para Pueblos Indígenas. Censo Comunitario, 2012.

## Servicios de salud

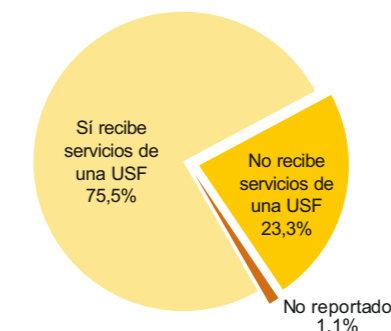
### Comunidades, aldeas o barrios indígenas, según tenencia de local de atención a la salud, 2012



De las 711 comunidades, aldeas o barrios, 244 cuentan con local de atención a la salud, lo que representa el 34,3%.

Fuente:  
STP-DGEEC. III Censo Nacional de Población y Viviendas para Pueblos Indígenas. Censo Comunitario, 2012.

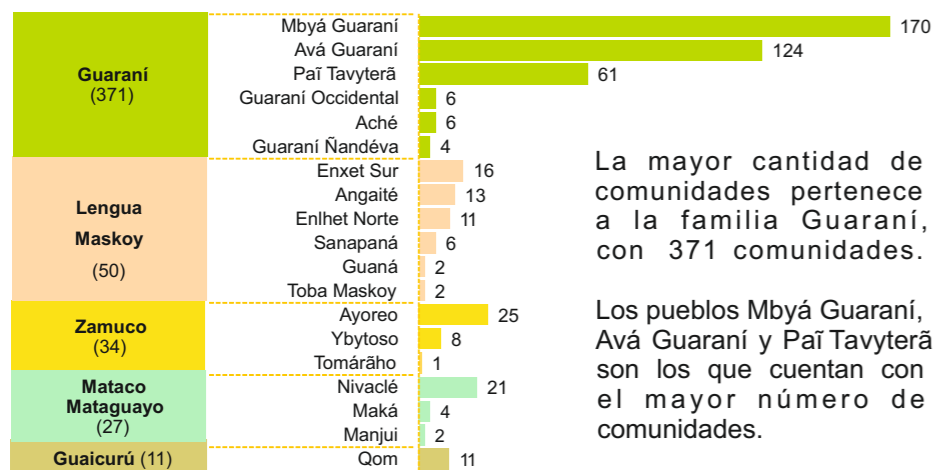
### Comunidades, aldeas o barrios indígenas, según reciben servicios de una Unidad de Salud Familiar (USF), 2012



De las 711 comunidades, aldeas o barrios, 537 reciben los servicios de una Unidad de Salud Familiar (USF), que equivale al 75,5%.

Fuente:  
STP-DGEEC. III Censo Nacional de Población y Viviendas para Pueblos Indígenas. Censo Comunitario, 2012.

## Comunidades indígenas, según familia lingüística y pueblo, 2012



La mayor cantidad de comunidades pertenece a la familia Guaraní, con 371 comunidades.

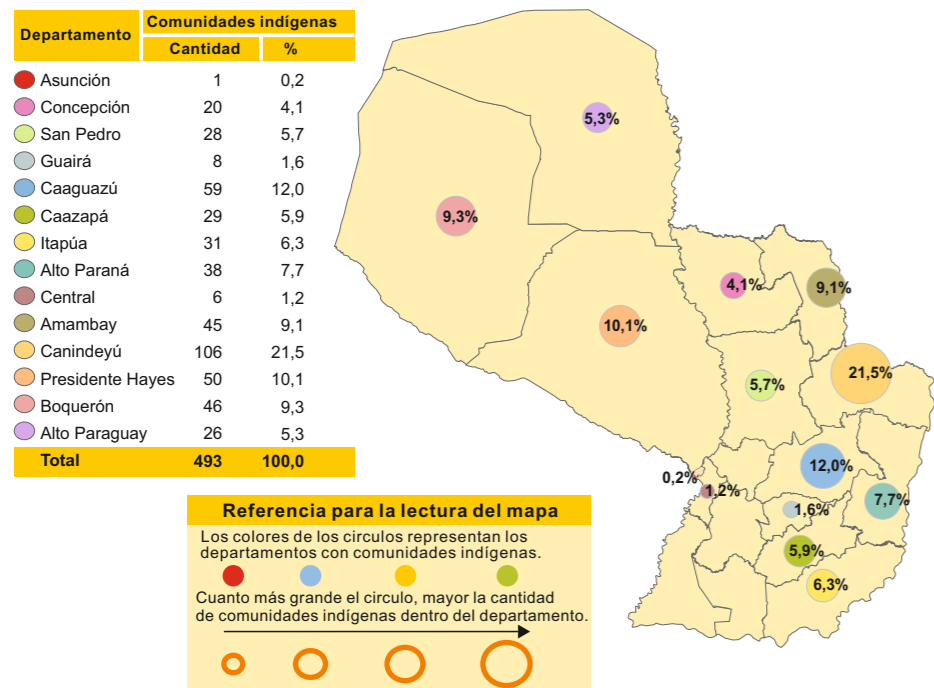
Los pueblos Mbyá Guaraní, Avá Guaraní y Paĩ Tavyterá son los que cuentan con el mayor número de comunidades.

Fuente:  
STP-DGEEC. III Censo Nacional de Población y Viviendas para Pueblos Indígenas. Censo Comunitario, 2012.

## Distribución departamental de las comunidades indígenas, 2012

Los departamentos que concentran mayor cantidad de comunidades en la región Oriental son Canindeyú (106) y Caaguazú (59).

En la región Occidental, encabezan los departamentos de Presidente Hayes (50) y Boquerón (46).



Fuente:  
STP-DGEEC. III Censo Nacional de Población y Viviendas para Pueblos Indígenas. Censo Comunitario, 2012.